





## KARTA ADRESOWA OBIEKTU ZABYTKOWEGO

<b>Nazwa:</b> Dom mieszkalny		<b>Nr inwentarzowy w GEZ:</b>	<b>289</b>
<b>Funkcja obecna:</b> mieszkalna		<b>Czas powstania:</b> koniec XVIII wieku – początek XIX wieku	
<b>Fotografia:</b> <div style="text-align: center;">  <p style="margin-top: 5px;">Fot. Elewacja</p> </div>		<p><b>Województwo:</b> dolnośląskie  <b>Powiat:</b> lubański  <b>Gmina:</b> Lubań  <b>Adres:</b> ul. Piramowicza  <b>Obręb III AM 3 Dz. 66/7</b></p> <div style="text-align: center;">  </div>	
<p><b>Opis architektury i techniki wykonania:</b>                  Budynek na planie prostokąta, niepodpiwniczony, kryty dachem dwuspadowym, dachówka karpiówka. Wykonany z łamanego kamienia bazaltowego oraz cegły. Ściana południowa oparta na dawnej, bazaltowej ścianie budynku pochodzącego z okresu średniowiecza tzw. domu żupana.</p>		<p><b>Własność:</b> Gmina Miejska Lubań</p> <p><b>Sposób użytkowania:</b> budynek mieszkalny</p>	
		<p><b>Informacje o ochronie:</b>                  Brak mpzp</p> <p>Budynek w granicach Starego Miasta</p>	
		<p><b>Rodzaj zagrożeń:</b>                  - możliwe wyburzenie bądź dobudowa do niego budynku pierzejowego</p> <p><b>Uwagi i wymogi:</b>                  Obiekt do zachowania, zwłaszcza do wyeksponowania ściana bazaltowa</p>	
<b>Stan zachowania:</b> zły	<b>Autor:</b> Aleksandra Fink	<b>Data:</b> listopad 2013	





## KARTA ADRESOWA OBIEKTU ZABYTKOWEGO

<b>Nazwa:</b> Młyn		<b>Nr inwentarzowy w GEZ:</b>	<b>290</b>
<b>Funkcja obecna:</b> Młyn rolny		<b>Czas powstania:</b> II poł. XIX wieku	
<b>Fotografia:</b> <div style="text-align: center;">  </div> <p style="text-align: center; margin-top: 5px;">Fot. Młyn</p>		<b>Województwo:</b> dolnośląskie <b>Powiat:</b> lubański <b>Gmina:</b> Lubań <b>Adres:</b> ul. Emilii Plater <b>Obręb III AM 7 Dz. 21</b> 	
<b>Opis architektury i techniki wykonania:</b> Budynek murowany z cegły półklinierowej na fundamentach bazaltowych, na planie prostokąta, 4-kondygnacyjny. Prawdopodobnie dawniej magazyn produktów. Niedrożny sąsiedni dawny kanał młynówki, zasypany odpadami.		<b>Własność:</b> prywatna <b>Sposób użytkowania:</b> młyn <b>Informacje o ochronie:</b> Budynek objęty mpzp	
		<b>Rodzaj zagrożeń:</b> - niewłaściwe użytkowanie, - brak remontów - dobudowy  <b>Uwagi i wymogi:</b> Obiekt wymaga zachowania formy architektonicznej. Możliwe wykorzystanie dodatkowe jako funkcji turystycznej.	
<b>Stan zachowania:</b> dobry	<b>Autor:</b> Aleksandra Fink	<b>Data:</b> listopad 2013	

## KARTA ADRESOWA OBIEKTU ZABYTKOWEGO

<b>Nazwa:</b> Młyn		<b>Nr inwentarzowy w GEZ:</b>	<b>291</b>
<b>Funkcja obecna:</b> młyn	<b>Czas powstania:</b> II poł. XIX wieku		
<b>Fotografia:</b>		<p><b>Województwo:</b> dolnośląskie  <b>Powiat:</b> lubański  <b>Gmina:</b> Lubań  <b>Adres:</b> ul. Emilii Plater  <b>Obręb III AM 7 Dz. 6</b></p>	
 <p style="text-align: center;">Fot. Młyn</p>			
<b>Opis architektury i techniki wykonania:</b>		<b>Własność:</b> prywatna	
Budynek murowany z kamienia bazaltowego wykończony cegłą półklinkierową, na planie prostokąta, jedno i trzykondygnacyjny.		<b>Sposób użytkowania:</b> młyn	
		<b>Informacje o ochronie:</b> Budynek objęty mpzp	
		<p><b>Rodzaj zagrożeń:</b></p> <ul style="list-style-type: none"> <li>- niewłaściwe użytkowanie,</li> <li>- brak remontów</li> <li>- dobudowy</li> </ul>	
		<p><b>Uwagi i wymogi:</b>                  Obiekt wymaga zachowania formy architektonicznej.                  Możliwe wykorzystanie dodatkowe jako funkcji turystycznej.</p>	
<b>Stan zachowania:</b> dobry	<b>Autor:</b> Aleksandra Fink	<b>Data:</b> listopad 2013	

## KARTA ADRESOWA OBIEKTU ZABYTKOWEGO

<b>Nazwa:</b> Miejskie Mury Obronne		<b>Nr inwentarzowy w GEZ:</b>	<b>292</b>
<b>Funkcja obecna:</b> turystyczna		<b>Czas powstania:</b> I połowa XIV wieku (ok. 1310-1318 r.)	
<b>Fotografia:</b>		<p><b>Województwo:</b> dolnośląskie  <b>Powiat:</b> lubański  <b>Gmina:</b> Lubań  <b>Adres:</b> ul. Podwale, Szymanowskiego, Pl. 3 Maja  <b>Obręb III AM 3 Dz. 2/19</b></p> 	
			
<b>Fot. Mury obronne</b>			
			
<b>Fot. Mury obronne</b>			
<b>Własność:</b> Gmina Miejska Lubań			
<b>Sposób użytkowania:</b> turystyczny			
<b>Informacje o ochronie</b>			
Obiekt wpisany do rejestru zabytków pod nr 605/96 z 3. 12. 1949 r.			
Brak mpzp			
Obiekt w granicach Starego Miasta			
<b>Rodzaj zagrożeń</b>			
<ul style="list-style-type: none"> <li>- zwiększenie ruchu kołowego</li> <li>- erozja, działanie wody</li> <li>- niewłaściwy remont przy ul. Szymanowskiego</li> </ul>			
<b>Uwagi i wymogi:</b>			
Przede wszystkim konieczne zabezpieczenie korony murów przed wnikaniem wody. Okresowe czyszczenie muru z zieleni. Możliwe zadanie wg zachowanych rycin z zdjęć.			
<b>Opis architektury i techniki wykonania:</b>			
Bazaltowe mury obronne o grubości około 1,5 m. Zachowane szczątkowo.			
<b>Stan zachowania:</b> dobry	<b>Autor:</b> Aleksandra Fink	<b>Data:</b> listopad 2013	

## KARTA ADRESOWA OBIEKTU ZABYTKOWEGO

**Nazwa:** Pozostałości Więzienia Miejskiego

**Nr inwentarzowy w GEZ:**

**293**

**Funkcja obecna:** turystyczna

**Czas powstania:** XVI w.

**Województwo:** dolnośląskie

**Powiat:** lubański

**Gmina:** Lubań

**Adres:** Podwale

**Obręb III AM 3 Dz. 2/19**

**Fotografia:**



**Fot.** Ruiny więzienia



**Własność:** Gmina Miejska Lubań

**Sposób użytkowania:** turystyczna

**Informacje o ochronie**

Brak mpzp

Obiekt w granicach Starego Miasta

**Rodzaj zagrożeń.**

- zagruzowanie, migracja wody

**Uwagi i wymogi:**

Zabezpieczyć mury.

Konieczne badania archeologiczne i wyeksponowanie obiektu.



**Fot.** Odtworzony zarys okien w miejscu dawnego więzienia

**Opis architektury i techniki wykonania:**

Budynek dawnego więzienia zbudowano w sąsiedztwie murów obronnych na planie prostokąta z kamienia bazaltowego. Budynek przetrwał do 1945 r., kiedy to został poważnie uszkodzony w trakcie bitwy o Lubań. Do dnia dzisiejszego zachował się po nim jedynie fragment frontowej ściany

**Stan zachowania:**

**Autor:** Aleksandra Fink

**Data:** listopad 2013

## KARTA ADRESOWA OBIEKTU ZABYTKOWEGO

**Nazwa:** Zespół budynków mieszkalnych

**Nr inwentarzowy w GEZ:**

**294**

**Funkcja obecna:** mieszkalna

**Czas powstania:** lata 20-te XX w.

**Województwo:** dolnośląskie

**Powiat:** lubański

**Gmina:** Lubań

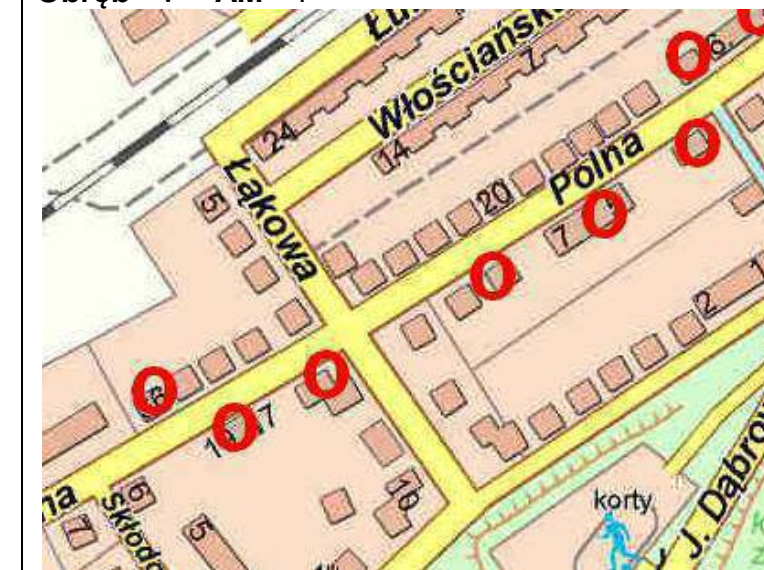
**Adres:** ul. Polna 3-9, 11,13,15,17,19,36

**Obręb V AM 4**

**Fotografia:**



Fot. Zabudowania wzdłuż ulicy



**Własność:** Gmina Miejska Lubań, prywatna

**Sposób użytkowania:** budynki mieszkalne

**Informacje o ochronie**

Teren objęty w mpzp

**Rodzaj zagrożeń**

- wzrastające natężenie ruchu kołowego

**Uwagi i wymogi:**

Zachowanie charakteru zabudowy.



Fot. Zabudowania wzdłuż ulicy

**Opis architektury i techniki wykonania:**


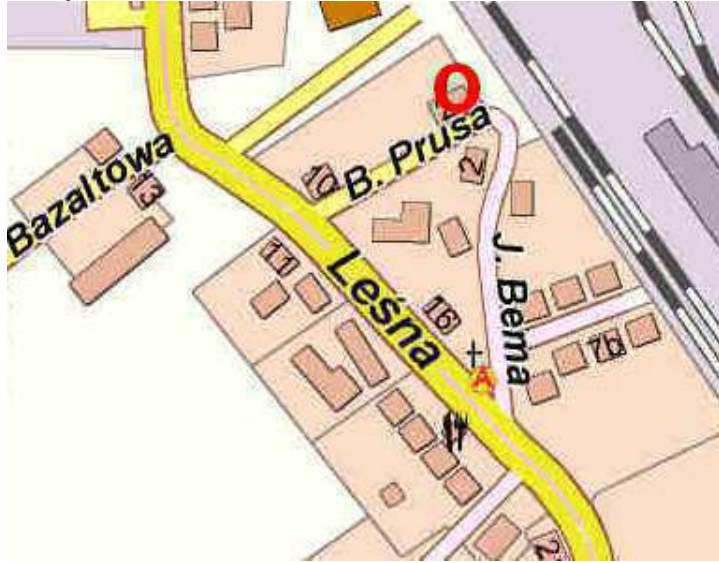
Ulice wytyczona na osiedlu domków jedno- i wielorodzinnych usytuowana wzdłuż linii kolejowej Lubań - Zgorzelec.

**Stan zachowania:** dobry



**Autor:** Aleksandra Fink

**Data:** listopad 2013

## KARTA ADRESOWA OBIEKTU ZABYTKOWEGO

<b>Nazwa:</b> Kamienica		<b>Nr inwentarzowy w GEZ:</b>	<b>295</b>
<b>Funkcja obecna:</b> mieszkalna		<b>Czas powstania:</b> pocz. XX w.	
<b>Fotografia:</b> <div style="text-align: center;">  </div>		<b>Województwo:</b> dolnośląskie <b>Powiat:</b> lubański <b>Gmina:</b> Lubań <b>Adres:</b> ul. B. Prusa 1 <b>Obręb V AM 15 Dz. 51</b> 	
<p style="text-align: center;"><b>Fot.</b> Elewacja frontowa</p> <p><b>Opis architektury i techniki wykonania:</b>                      Kamienica na planie prostokąta, usytuowana kalenicą do ulicy, czterokondygnacyjna, murowana, parter otynkowany tynkiem zacieranym, boniowany, w wyższych piętrach elewacja frontowa z licowanej cegły klinkierowej, detale otynkowane. dach dwuspadowy kryty dachówką.</p>		<b>Własność:</b> Gmina Miejska Lubań + użytkowanie wieczyste <b>Sposób użytkowania:</b> budynek mieszkalny <b>Informacje o ochronie</b> Budynek objęty mpzp	
<b>Stan zachowania:</b> średni		<b>Rodzaj zagrożeń</b> - postępująca dewastacja elewacji  <b>Uwagi i wymogi:</b> Zachować bryłę budynku, podział i wystrój elewacji oraz typ dachu.	
<b>Autor:</b> Aleksandra Fink		<b>Data:</b> listopad 2013	



## KARTA ADRESOWA OBIEKTU ZABYTKOWEGO

<b>Nazwa:</b> Dom mieszkalny		<b>Nr inwentarzowy w GEZ:</b>	<b>296</b>
<b>Funkcja obecna:</b> mieszkalna	<b>Czas powstania:</b> 4 ćw. XIX w.		
<b>Fotografia:</b>		<p><b>Województwo:</b> dolnośląskie  <b>Powiat:</b> lubański  <b>Gmina:</b> Lubań  <b>Adres:</b> Przemysłowa 2  <b>Obręb III AM 10 Dz. 12/5</b></p> 	
		<p><b>Własność:</b> Gmina Miejska Lubań + prywatna  <b>Sposób użytkowania:</b> budynek mieszkalny</p>	
<b>Opis architektury i techniki wykonania:</b>		<b>Informacje o ochronie</b>	
<p>Budynek założony na planie prostokąta, usytuowany kalenicą do ulicy, murowany otynkowany tynkiem zacieranym, dwukondygnacyjny, w elewacji frontowej obecna trójkątna facjata, dach dwuspadowy kryty dachówką karpiówką w podwójną łuskę, facjata kryta osobnym dachem dwuspadowym.</p>		<p>Budynek objęty mpzp</p>	
<b>Stan zachowania:</b> średni		<b>Rodzaj zagrożeń</b>	
<b>Autor:</b> Aleksandra Fink		<p>- postępująca dewastacja elewacji</p>	
<b>Data:</b> listopad 2013		<b>Uwagi i wymogi:</b>	
		<p>Zachować bryłę budynku, podział i wystrój elewacji oraz typ dachu.</p>	



**Fot.** Elewacja frontowa





## KARTA ADRESOWA OBIEKTU ZABYTKOWEGO

<b>Nazwa:</b> Dom mieszkalny		<b>Nr inwentarzowy w GEZ:</b>	<b>297</b>
<b>Funkcja obecna:</b> mieszkalna	<b>Czas powstania:</b> XIX/XX w.		
<b>Fotografia:</b>		<p><b>Województwo:</b> dolnośląskie  <b>Powiat:</b> lubański  <b>Gmina:</b> Lubań  <b>Adres:</b> Przemysłowa 3a  <b>Obręb III AM 10 Dz. 12/6</b></p>	
			
<b>Fot.</b> Elewacja frontowa		<b>Własność:</b> Gmina Miejska Lubań + prywatna	
<b>Opis architektury i techniki wykonania:</b>		<b>Sposób użytkowania:</b> budynek mieszkalny	
<p>Budynek założony na planie prostokąta, usytuowany kalenicą do ulicy, murowany otynkowany tynkiem zacieranym, trzykondygnacyjny, w elewacji frontowej obecna trójkątna facjata, dach dwuspadowy kryty dachówką karpieńską w podwójną łuskę, w połaci dachowej obecne również dwie lukarny, facjata kryta osobnym dachem dwuspadowym.</p>		<b>Informacje o ochronie</b> Budynek objęty mpzp	
<b>Stan zachowania:</b> średni		<b>Rodzaj zagrożeń</b> - postępująca dewastacja elewacji	
<b>Autor:</b> Aleksandra Fink		<b>Uwagi i wymogi:</b> Zachować bryłę budynku, podział i wystrój elewacji oraz typ dachu.	
<b>Data:</b> listopad 2013			

## KARTA ADRESOWA OBIEKTU ZABYTKOWEGO

<b>Nazwa:</b> Budynek fabryczny		<b>Nr inwentarzowy w GEZ:</b>	<b>298</b>
<b>Funkcja obecna:</b> publiczna		<b>Czas powstania:</b> XIX/XX w.	
<b>Fotografia:</b>		<p><b>Województwo:</b> dolnośląskie  <b>Powiat:</b> lubański  <b>Gmina:</b> Lubań  <b>Adres:</b> Przemysłowa 4, 4a  <b>Obręb III AM 10 Dz. 17/1</b>  <b>Lokalizacja:</b></p>  <p style="text-align: center;"><b>Fot. Elewacja frontowa</b></p> 	
<b>Opis architektury i techniki wykonania:</b> Budynek założony na planie prostokąta, usytuowany kalenicą do ulicy, murowany z cegły, nieotynkowany, dwukondygnacyjny środkowy segment udybnku czterokondygnacyjny , dach dwuspadowy kryty dachówką.		<b>Własność:</b> Skarp Państwa + prywatna	
		<b>Sposób użytkowania:</b> Budynek przemysłowy	
		<b>Informacje o ochronie</b> Budynek objęty mpzp	
		<p><b>Rodzaj zagrożeń</b></p> <ul style="list-style-type: none"> <li>- postępująca dewastacja elewacji</li> <li>- niewłaściwe remonty - docieplenie budynku</li> </ul> <p><b>Uwagi i wymogi:</b> Zachować bryłę budynku, podział i wystrój elewacji oraz typ dachu.</p>	
<b>Stan zachowania:</b>	<b>Autor:</b> Aleksandra Fink	<b>Data:</b> listopad 2013	

## KARTA ADRESOWA OBIEKTU ZABYTKOWEGO

<b>Nazwa:</b> Budynek przemysłowy/ usługowy		<b>Nr inwentarzowy w GEZ:</b>	<b>299</b>
<b>Funkcja obecna:</b> usługowy	<b>Czas powstania:</b> XIX/XX w.		
<b>Fotografia:</b>		<b>Województwo:</b> dolnośląskie <b>Powiat:</b> lubański <b>Gmina:</b> Lubań <b>Adres:</b> Przemysłowa 5 <b>Obręb</b> <b>AM</b> <b>Dz.</b>	
			
		<b>Własność:</b> prywatna	
		<b>Sposób użytkowania:</b> budynek przemysłowy	
		<b>Informacje o ochronie</b> Budynek objęty mpzp	
		<b>Rodzaj zagrożeń</b> - obiekt przebudowany (nadbudowany), zatracił pierwotny wygląd i cechy zabytkowe	
		<b>Uwagi i wymogi:</b> Zachować bryłę budynku, podział elewacji, typ dachu.	
<b>Stan zachowania:</b> dobry	<b>Autor:</b> Aleksandra Fink	<b>Data:</b> listopad 2013	

**Fot.** Elewacja frontowa

**Opis architektury i techniki wykonania:**

Budynek założony na planie prostokąta, usytuowany kalenicą do ulicy, murowany, dwukondygnacyjny, w elewacji frontowej obecna trójkątna facjata kryta osobnych dwuspadowym dachem, dach dwuspadowy.

## KARTA ADRESOWA OBIEKTU ZABYTKOWEGO

<b>Nazwa:</b> Dom mieszkalny		<b>Nr inwentarzowy w GEZ:</b>	<b>300</b>
<b>Funkcja obecna:</b> mieszkalno - usługowa		<b>Czas powstania:</b> I poł. XIX wieku	
<b>Fotografia:</b>		<p><b>Województwo:</b> dolnośląskie  <b>Powiat:</b> lubański  <b>Gmina:</b> Lubań  <b>Adres:</b> ul. Macieja Rataja 2  <b>Obręb III AM 9 Dz. 9/1</b></p> 	
 <p style="text-align: center;"><b>Fot.</b></p>		<p><b>Własność:</b> Gmina Miejska Lubań + użytkownik wieczysty  <b>Sposób użytkowania:</b> budynek mieszkalny  <b>Informacje o ochronie:</b>                      Budynek objęty mpzp</p>	
<p><b>Opis architektury i techniki wykonania:</b>                      Budynek o bryle rozczłonkowanej, murowany z cegły i otynkowany tynkiem zacieranym, dwukondygnacyjny, podpiwniczony, poddasze również użytkowe, dach mansardowy kryty dachówką karpiówką w podwójną łuskę, w połaci dachowej obecne lukarny.</p>		<p><b>Rodzaj zagrożeń:</b>                      - drgania komunikacyjne od ulicy i torów kolejowych</p> <p><b>Uwagi i wymogi:</b>                      Konieczny remont elewacji.                      Utrzymać architekturę budynku, zwrócić uwagę na estetykę reklam.</p>	
<b>Stan zachowania:</b> dobry	<b>Autor:</b> Aleksandra Fink	<b>Data:</b> listopad 2013	

## KARTA ADRESOWA OBIEKTU ZABYTKOWEGO

<b>Nazwa:</b> Kamienica Mieszczańska		<b>Nr inwentarzowy w GEZ:</b> <b>301</b>
<b>Funkcja obecna:</b> mieszkalno - usługowa	<b>Czas powstania:</b> z poł. XIX w., przebudowana w XX w.	
<b>Fotografia:</b>		<p><b>Województwo:</b> dolnośląskie  <b>Powiat:</b> lubański  <b>Gmina:</b> Lubań  <b>Adres:</b> ul. Ratuszowa 2  <b>Obręb III AM 3 Dz. 11/22</b></p> 
		<b>Własność:</b> prywatna
<b>Fot.</b> Elewacja frontowa		<b>Sposób użytkowania:</b> budynek mieszkalno - usługowy
<b>Opis architektury i techniki wykonania:</b> Kamienica mieszczańska przebudowana w XX w. w zabudowie pierzejowej. Budynek trzykondygnacyjny, częściowo podpiwniczony, murowany, z dachem szczytowym dwuspadowym krytym dachówką. Elewacja frontowa modernistyczna, stolarka okien tradycyjna, drzwi wejściowe i witryna sklepu współczesne. Elewacja tylna bezstylowa z sanitarną przybudówką. Wnętrze dwutraktowe bezstylowe. Parter usługowy, piętra mieszkalne.		<b>Informacje o ochronie</b> Brak mpzp  Budynek w granicach Starego Miasta
<b>Stan zachowania:</b> zły		<b>Rodzaj zagrożeń</b> - zły stan pokrycia dachowego - postępująca dewastacja elewacji - zwiększenie ruchu kołowego
<b>Autor:</b> Aleksandra Fink		<b>Uwagi i wymogi:</b> Budynek zabytkowy do zachowania. Ochronie podlega bryła budynku oraz podział i wystrój elewacji frontowej. Wymagana zmiana stolarki parteru od frontu na tradycyjną, wyburzenie przybudówki od zaplecza i rekompozycja tylnej elewacji.
<b>Data:</b> listopad 2013		

## KARTA ADRESOWA OBIEKTU ZABYTKOWEGO

<b>Nazwa:</b> Kamienica		<b>Nr inwentarzowy w GEZ:</b>	<b>302</b>
<b>Funkcja obecna</b>	<b>Czas powstania:</b> XVII-XVIII w., przebudowana w XIX w.		
<b>Fotografia:</b>		<p><b>Województwo:</b> dolnośląskie  <b>Powiat:</b> lubański  <b>Gmina:</b> Lubań  <b>Adres:</b> Ratuszowa 4  <b>Obręb III AM 3 Dz. 11/13</b></p> 	
		<b>Własność:</b> Gmina Miejska Lubań + użytkowanie wieczyste	
<b>Fot.</b> Elewacja frontowa		<b>Sposób użytkowania:</b> budynek mieszkalno - usługowy	
<b>Opis architektury i techniki wykonania:</b> Kamienica mieszczańska w zabudowie pierzejowej, założona na planie prostokąta, usytuowana szczytem do ulicy, przebudowana w XIX w. i współcześnie, murowana z cegły, trzykondygnacyjna, podpiwniczona, otynkowany tynkiem zacieranym i nakrapianym, dach dwuspadowy, kryty dachówką karpiówką podwójnie w łuskę. Kamienica trzykondygnacyjowa, szczytowa. Parter w całości usługowy, piętra mieszkalne.		<b>Informacje o ochronie</b> Brak mpzp  Budynek w granicach Starego Miasta	
<b>Stan zachowania:</b> średni		<b>Rodzaj zagrożeń</b> - zły stan pokrycia dachowego - zwiększenie ruchu kołowego	
<b>Autor:</b> Aleksandra Fink		<b>Uwagi i wymogi:</b> Zachować bryłę budynku, podziały elewacji frontowej, typ dachu.	
<b>Data:</b> listopad 2013			

## KARTA ADRESOWA OBIEKTU ZABYTKOWEGO

**Nazwa:** Kamienica Mieszczańska

**Funkcja obecna:** mieszkalno - usługowa

**Czas powstania:** kon. XIX w.

**Nr inwentarzowy w GEZ:**

**W90.95629**

**303**

## KARTA ADRESOWA OBIEKTU ZABYTKOWEGO

<b>Nazwa:</b> : Dom mieszkalny		<b>Nr inwentarzowy w GEZ:</b>	<b>304</b>
<b>Funkcja obecna</b>	<b>Czas powstania:</b> kon. XIX w.		
<b>Fotografia:</b>		<p><b>Województwo:</b> dolnośląskie  <b>Powiat:</b> lubański  <b>Gmina:</b> Lubań  <b>Adres:</b> Ratuszowa 8  <b>Obręb III AM 3 Dz. 12/9</b></p> 	
		<p><b>Własność:</b> prywatna  <b>Sposób użytkowania:</b> budynek mieszkalny</p>	
<b>Opis architektury i techniki wykonania:</b>		<b>Informacje o ochronie</b>	
<p>Kamienica mieszczańska w zabudowie pierzejowej, założona na planie prostokąta, usytuowana szczytem do ulicy, z dobudowaną od tyłu do kamieniczki narożnej niewielką oficyną, murowana z cegły i kamienia, niepodpiwniczona, trzykondygnacyjna, dachy dwuspadowy, naczółkowy. Parter w całości usługowy, piętra mieszkalne.</p>		<p>Brak mpzp</p> <p>Budynek w granicach Starego Miasta</p>	
<b>Stan zachowania:</b> średni		<b>Data:</b> listopad 2013	
<b>Autor:</b> Aleksandra Fink		<b>Rodzaj zagrożeń</b>	
		<ul style="list-style-type: none"> <li>- zły stan pokrycia dachowego</li> <li>- postępująca dewastacja elewacji</li> <li>- zwiększenie ruchu kołowego</li> </ul>	
		<b>Uwagi i wymogi:</b>	
		<p>Zachować bryły budynków, podziały elewacji, typ dachu oraz układ wnętrz i sklepienia na parterze.</p>	

Fot. Elewacja frontowa



## KARTA ADRESOWA OBIEKTU ZABYTKOWEGO

**Nazwa:** Transformator

**Funkcja obecna:** transformator

**Czas powstania:** 3 ćw. XIX w.

**Nr inwentarzowy w GEZ:**

**305**

**Województwo:** dolnośląskie

**Powiat:** lubański



**Gmina:** Lubań

**Adres:** Robotnicza

**Obręb III AM 9 Dz. 4/10**



## KARTA ADRESOWA OBIEKTU ZABYTKOWEGO

<b>Nazwa:</b> Dom mieszkalny		<b>Nr inwentarzowy w GEZ:</b>	<b>306</b>
<b>Funkcja obecna:</b> mieszkalna	<b>Czas powstania:</b> 3 ćw. XIX w.		
<b>Fotografia:</b>		<p><b>Województwo:</b> dolnośląskie  <b>Powiat:</b> lubański  <b>Gmina:</b> Lubań  <b>Adres:</b> Robotnicza 10  <b>Obręb III AM 10 Dz. 41/2</b></p>	
			
<b>Fot.</b> Elewacja frontowa i boczna		<b>Własność:</b> Gmina Miejska Lubań + użytkowanie wieczyste	
<b>Opis architektury i techniki wykonania:</b>		<b>Sposób użytkowania:</b> budynek mieszkalny	
Budynek założony na planie prostokąta, usytuowany kalenicą do ulicy, murowany na podmurówce z kamienia, podpiwniczony, trzykondygnacyjny, dachy czterospadowy kryty dachówką karpiówką, w elewacji frontowej obecna trójkątna facjata oraz w połaci dachowej cztery lukarny.		<b>Informacje o ochronie</b> Budynek objęty mpzp	
<b>Stan zachowania:</b> średni		<b>Rodzaj zagrożeń</b> - zły stan pokrycia dachowego - postępująca dewastacja elewacji	
<b>Autor:</b> Aleksandra Fink		<b>Uwagi i wymogi:</b> Zachować bryłę budynku, podział i wystrój elewacji, typ dachu.	
<b>Data:</b> listopad 2013			

## KARTA ADRESOWA OBIEKTU ZABYTKOWEGO



<b>Nazwa:</b> Dom mieszkalny		<b>Nr inwentarzowy w GEZ:</b>	<b>307</b>
<b>Funkcja obecna:</b> mieszkalna	<b>Czas powstania:</b> 3 ćw. XIX w.		
<b>Fotografia:</b>		<p><b>Województwo:</b> dolnośląskie  <b>Powiat:</b> lubański  <b>Gmina:</b> Lubań  <b>Adres:</b> Robotnicza 14  <b>Obręb III AM 10 Dz. 18/7</b></p>	
			
		<p><b>Własność:</b> Gmina Miejska Lubań + prywatna  <b>Sposób użytkowania:</b> budynek mieszkalny</p>	
		<p><b>Informacje o ochronie</b>                  Budynek objęty mpzp</p>	
		<p><b>Rodzaj zagrożeń</b>                  - zły stan pokrycia dachowego                  - postępująca dewastacja elewacji</p> <p><b>Uwagi i wymogi:</b>                  Zachować bryłę budynku, podział i wystrój elewacji oraz typ dachu.</p>	
<b>Stan zachowania:</b> średni	<b>Autor:</b> Aleksandra Fink	<b>Data:</b> listopad 2013	

Fot. Elewacja frontowa

**Opis architektury i techniki wykonania:**

Kamienica założona na planie prostokąta, usytuowana kalenicą do ulicy, murowana i otynkowana tynkiem zacieranym, dwukondygnacyjna, na osiach budynku w elewacji frontowej obecne dwa nieznacznie wychodzące przed lico ryzality zakończone prostokątnym szczytem o płaskim dachu, dach główny dwuspadowy kryty dachówką karpiówką.



## KARTA ADRESOWA OBIEKTU ZABYTKOWEGO

<b>Nazwa:</b> Dom mieszkalny		<b>Nr inwentarzowy w GEZ:</b>	<b>308</b>
<b>Funkcja obecna:</b> mieszkalna		<b>Czas powstania:</b> XIX/XX w.	
<b>Fotografia:</b>		<p><b>Województwo:</b> dolnośląskie  <b>Powiat:</b> lubański  <b>Gmina:</b> Lubań  <b>Adres:</b> Robotnicza 15  <b>Obręb III AM 10 Dz. 18/8</b></p> 	
		<p><b>Własność:</b> Gmina Miejska Lubań  <b>Sposób użytkowania:</b> budynek mieszkalny</p>	
<b>Fot. Elewacja frontowa</b>		<p><b>Informacje o ochronie</b>                  Budynek objęty mpzp</p>	
<p><b>Opis architektury i techniki wykonania:</b>                  Budynek założony na planie prostokąta, usytuowany kalenicą do ulicy, murowany z cegły i otynkowany tynkiem zacieranym i nakrapianym, w elewacji frontowej parter boniowany, dwukondygnacyjny, dach dwuspadowy kryty dachówką karpiówką w podwójną łuskę, w połaci dachowej obecne wole oko.</p>		<p><b>Rodzaj zagrożeń</b>                  - zły stan pokrycia dachowego                  - postępująca dewastacja elewacji</p> <p><b>Uwagi i wymogi:</b>                  Zachować bryłę budynku, podział elewacji oraz typ dachu, zachowanie wolego oka w połaci dachowej</p>	
<b>Stan zachowania:</b> zły	<b>Autor:</b> Aleksandra Fink	<b>Data:</b> listopad 2013	

## KARTA ADRESOWA OBIEKTU ZABYTKOWEGO

<b>Nazwa:</b> Dom mieszkalny		<b>Nr inwentarzowy w GEZ:</b>	<b>309</b>
<b>Funkcja obecna:</b> nieużytkowany		<b>Czas powstania:</b> 1838 r.	
<b>Fotografia:</b> 		<b>Województwo:</b> dolnośląskie <b>Powiat:</b> lubański <b>Gmina:</b> Lubań <b>Adres:</b> Robotnicza 16 <b>Obręb III AM 10 Dz. 18/19</b> 	
<b>Fot. Elewacja frontowa</b>		<b>Własność:</b> prywatna <b>Sposób użytkowania:</b> budynek mieszkalny	
<b>Opis architektury i techniki wykonania:</b> Budynek założony na planie prostokąta, usytuowany kalenicą równoległą do ulicy, murowany z cegły i kamienia, trzykondygnacyjny, dach dwuspadowy kryty dachówką.		<b>Informacje o ochronie</b> Budynek objęty mpzp  <b>Rodzaj zagrożeń:</b> - budynek niezamieszkały, w remoncie od wielu lat  <b>Uwagi i wymogi:</b> Konieczne dokończenie remontu budynku. Zachowanie portalu wejściowego wraz z datą budowy budynku	
<b>Stan zachowania:</b> zły	<b>Autor:</b> Aleksandra Fink	<b>Data:</b> listopad 2013	

## KARTA ADRESOWA OBIEKTU ZABYTKOWEGO

<b>Nazwa:</b> Kamienica		<b>Nr inwentarzowy w GEZ:</b>	<b>310</b>
<b>Funkcja obecna:</b> mieszkalna	<b>Czas powstania:</b> 2 ćw. XIX w.		
<b>Fotografia:</b>		<p><b>Województwo:</b> dolnośląskie  <b>Powiat:</b> lubański  <b>Gmina:</b> Lubań  <b>Adres:</b> Robotnicza 17  <b>Obręb III AM 10 Dz. 18/10</b></p> 	
		<p><b>Własność:</b> Gmina Miejska Lubań + prywatna  <b>Sposób użytkowania:</b> budynek mieszkalny</p> <p><b>Informacje o ochronie</b>                  Budynek objęty mpzp</p>	
<p style="text-align: center;"><b>Fot. Elewacja frontowa</b></p> <p><b>Opis architektury i techniki wykonania:</b>                  Budynek założony na planie prostokąta, usytuowany kalenicą do ulicy, murowany z cegły i kamienia, otynkowany tynkiem zacieranym, w elewacji frontowej parter boniowany, trzykondygnacyjny, dach dwuspadowy kryty dachówką.</p>		<p><b>Rodzaj zagrożeń</b>                  - postępująca dewastacja elewacji</p> <p><b>Uwagi i wymogi:</b>                  Zachować bryłę budynku, podział i wystrój elewacji oraz typ dachu.</p>	
<b>Stan zachowania:</b> średni	<b>Autor:</b> Aleksandra Fink	<b>Data:</b> listopad 2013	

## KARTA ADRESOWA OBIEKTU ZABYTKOWEGO

**Nazwa:** Dom mieszkalny

**Funkcja obecna:** mieszkalna

**Czas powstania:** 1 ćw. XX w.

**Nr inwentarzowy w GEZ:**

**311**



**Województwo:** dolnośląskie

**Powiat:** lubański

**Gmina:** Lubań

**Add**

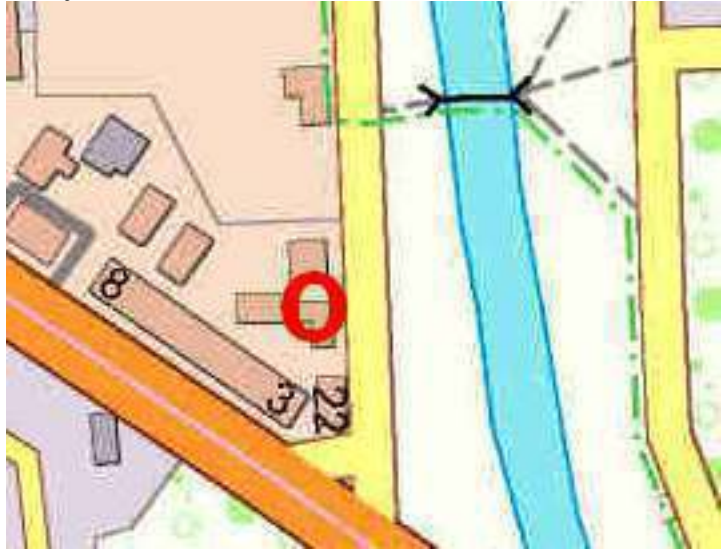

## KARTA ADRESOWA OBIEKTU ZABYTKOWEGO

<b>Nazwa:</b> Dom mieszkalny		<b>Nr inwentarzowy w GEZ:</b>	<b>312</b>
<b>Funkcja obecna:</b> mieszkalna		<b>Czas powstania:</b> 2 ćw. XIX w.	
<b>Fotografia:</b>		<p><b>Województwo:</b> dolnośląskie  <b>Powiat:</b> lubański  <b>Gmina:</b> Lubań  <b>Adres:</b> Robotnicza 22  <b>Obręb III AM 10 Dz. 31</b></p> 	
		<p><b>Własność:</b> prywatna  <b>Sposób użytkowania:</b> budynek mieszkalny</p>	
<p><b>Opis architektury i techniki wykonania:</b>                  Budynek założony na planie prostokąta, usytuowany kalenicą do ulicy, murowany z cegły i otynkowany tynkiem zacieranym, dwukondygnacyjny, dach dwuspadowy kryty dachówką karpiówką w podwójną łuskę.</p>		<p><b>Informacje o ochronie</b>                  Budynek objęty mpzp</p>	
		<p><b>Rodzaj zagrożeń</b>                  - zły stan pokrycia dachowego                  - postępująca dewastacja elewacji                  - ubytki tynku</p>	
		<p><b>Uwagi i wymogi:</b>                  Zachować bryłę budynku, podział elewacji oraz typ dachu.</p>	
<b>Stan zachowania:</b> zły	<b>Autor:</b> Aleksandra Fink	<b>Data:</b> listopad 2013	



Fot. Elewacja frontowa



## KARTA ADRESOWA OBIEKTU ZABYTKOWEGO



<b>Nazwa:</b> Kamienica		<b>Nr inwentarzowy w GEZ:</b>	<b>313</b>
<b>Funkcja obecna:</b> mieszkalna		<b>Czas powstania:</b> 1919 r.	
<b>Fotografia:</b>		<p><b>Województwo:</b> dolnośląskie  <b>Powiat:</b> lubański  <b>Gmina:</b> Lubań  <b>Adres:</b> Robotnicza 22a  <b>Obręb III AM 10 Dz. 32/2</b></p> 	
		<b>Własność:</b> Gmina Miejska Lubań + użytkowanie wieczyste	
<b>Fot.</b> Elewacja frontowa		<b>Sposób użytkowania:</b> budynek mieszkalny	
<b>Opis architektury i techniki wykonania:</b> Budynek założony na planie prostokąta, usytuowany kalenicą do ulicy, murowany z cegły, elewacja frontowa z licowej cegły, detale architektoniczne otynkowane, z boku niewielki ryzalit zwieńczony prostokątnym szczytem kryty płaskim dachem. Budynek dwukondygnacyjny, podpiwniczony, dach dwuspadowy kryty dachówką,		<b>Informacje o ochronie</b> Budynek objęty mpzp	
<b>Stan zachowania:</b> średni		<b>Rodzaj zagrożeń</b> - zły stan pokrycia dachowego - postępująca dewastacja elewacji	
<b>Autor:</b> Aleksandra Fink		<b>Uwagi i wymogi:</b> Zachować bryłę budynku, podział i wystrój elewacji oraz typ dachu.	
<b>Data:</b> listopad 2013			

## KARTA ADRESOWA OBIEKTU ZABYTKOWEGO

<b>Nazwa:</b> Kamienica		<b>Nr inwentarzowy w GEZ:</b>	<b>314</b>
<b>Funkcja obecna:</b> mieszkalna		<b>Czas powstania:</b> 1 ćw. XX w.	
<b>Fotografia:</b>		<b>Województwo:</b> dolnośląskie <b>Powiat:</b> lubański <b>Gmina:</b> Lubań <b>Adres:</b> Różana 6 <b>Obręb IV AM 3 Dz. 40</b>	
			
		<b>Własność:</b> Gmina Miejska Lubań + prywatna	
		<b>Sposób użytkowania:</b> budynek mieszkalny	
		<b>Informacje o ochronie</b> Budynek objęty mpzp	
		<b>Rodzaj zagrożeń</b> - zły stan pokrycia dachowego - zwiększenie ruchu kołowego	
		<b>Uwagi i wymogi:</b> Zachować bryłę budynku, podział i wystrój elewacji oraz typ dachu.	
<b>Opis architektury i techniki wykonania:</b> Kamienica w zabudowie pierzejowej, założona na planie prostokąta, usytuowana kalenicą do ulicy, murowana z cegły na podmórówce, elewacja w parterze otynkowana, wyżej licowana z cegły klinkierowej z otynkowanymi detalami architektonicznymi, boczny niewielki ryzalit zwieńczony trójkątnym szczytem, trzykondygnacyjna, dach dwuspadowy kryty dachówką karpiówką.			
<b>Stan zachowania:</b> średni	<b>Autor:</b> Aleksandra Fink	<b>Data:</b> listopad 2013	

Fot. Elewacja frontowa

## KARTA ADRESOWA OBIEKTU ZABYTKOWEGO

<b>Nazwa:</b> Kamienica		<b>Nr inwentarzowy w GEZ:</b>	<b>315</b>
<b>Funkcja obecna:</b> mieszkalna		<b>Czas powstania:</b> XIX/XX w.	
<b>Fotografia:</b>		<b>Województwo:</b> dolnośląskie <b>Powiat:</b> lubański <b>Gmina:</b> Lubań <b>Adres:</b> Różana 7 <b>Obręb IV AM 3 Dz. 39</b>	
			
		<b>Własność:</b> Gmina Miejska Lubań + użytkowanie wieczyste	
		<b>Sposób użytkowania:</b> budynek mieszkalny	
		<b>Informacje o ochronie</b> Budynek objęty mpzp	
		<b>Rodzaj zagrożeń</b> - zły stan pokrycia dachowego - zwiększenie ruchu kołowego	
		<b>Uwagi i wymogi:</b> Zachować bryłę budynku, podział i wystrój elewacji, typ dachu.	
<b>Stan zachowania:</b> średni	<b>Autor:</b> Aleksandra Fink	<b>Data:</b> listopad 2013	

**Fot.** Elewacja frontowa

**Opis architektury i techniki wykonania:**

Kamienica w zabudowie pierzejowej, założona na planie prostokąta, usytuowana kalenicą do ulicy, murowana z cegły na podmórówce, elewacja w parterze otynkowana, wyżej licowana z cegły klinkierowej z otynkowanymi detalami architektonicznymi, trzykondygnacyjna, dach dwuspadowy kryty dachówką karpiówką, w połaci dachowej obecna lukarna.

## KARTA ADRESOWA OBIEKTU ZABYTKOWEGO



<b>Nazwa:</b> Kamienica		<b>Nr inwentarzowy w GEZ:</b>	<b>316</b>
<b>Funkcja obecna:</b> mieszkalna	<b>Czas powstania:</b> XIX/XX w.		
<b>Fotografia:</b>		<b>Województwo:</b> dolnośląskie <b>Powiat:</b> lubański <b>Gmina:</b> Lubań <b>Adres:</b> Różana 8 <b>Obręb IV AM 3 Dz. 38</b>	
			
<b>Fot. Elewacja frontowa</b>		<b>Własność:</b> Gmina Miejska Lubań + użytkowanie wieczyste	
<b>Opis architektury i techniki wykonania:</b>		<b>Sposób użytkowania:</b> budynek mieszkalny	
Kamienica w zabudowie pierzejowej, założona na planie prostokąta, usytuowana kalenicą do ulicy, murowana z cegły na podmurówce, elewacja w parterze otynkowana, wyżej licowana z cegły klinkierowej z otynkowanymi detalami architektonicznymi, trzykondygnacyjna, dach dwuspadowy kryty dachówką karpiówką, w połaci dachowej obecna lukarna.		<b>Informacje o ochronie</b> Budynek objęty mpzp	
<b>Stan zachowania:</b> średni		<b>Rodzaj zagrożeń</b> - zły stan pokrycia dachowego - zwiększenie ruchu kołowego	
<b>Autor:</b> Aleksandra Fink		<b>Uwagi i wymogi:</b> Zachować bryłę budynku, podział i wystrój elewacji, typ dachu.	
<b>Data:</b> listopad 2013			

## KARTA ADRESOWA OBIEKTU ZABYTKOWEGO

<b>Nazwa:</b> Kamienica		<b>Nr inwentarzowy w GEZ:</b>	<b>317</b>
<b>Funkcja obecna:</b> mieszkalna		<b>Czas powstania:</b> XIX/XX w.	
<b>Fotografia:</b> 		<b>Województwo:</b> dolnośląskie <b>Powiat:</b> lubański <b>Gmina:</b> Lubań <b>Adres:</b> Różana 9 <b>Obręb IV AM 3 Dz. 37</b> 	
		<b>Własność:</b> Gmina Miejska Lubań + użytkowanie wieczyste	
		<b>Sposób użytkowania:</b> budynek mieszkalny	
		<b>Informacje o ochronie</b> Budynek objęty mpzp	
		<b>Rodzaj zagrożeń</b> - zły stan pokrycia dachowego - zwiększenie ruchu kołowego	
		<b>Uwagi i wymogi:</b> Zachować bryłę budynku, podział i wystrój elewacji, typ dachu.	
<b>Opis architektury i techniki wykonania:</b> Kamienica w zabudowie pierzejowej, założona na planie prostokąta, usytuowana kalenicą do ulicy, murowana z cegły na podmurówce, elewacja w parterze otynkowana, wyżej licowana z cegły klinkierowej z otynkowanymi detalami architektonicznymi, trzykondygnacyjna, dach dwuspadowy kryty dachówką karpiówką.			
<b>Stan zachowania:</b> średni	<b>Autor:</b> Aleksandra Fink	<b>Data:</b> listopad 2013	

Fot. Elewacja frontowa

## KARTA ADRESOWA OBIEKTU ZABYTKOWEGO

<b>Nazwa:</b> Kamienica		<b>Nr inwentarzowy w GEZ:</b>	<b>318</b>
<b>Funkcja obecna:</b> mieszkalna		<b>Czas powstania:</b> 1910 r.	
<b>Fotografia:</b> <div style="text-align: center;">  </div>		<b>Województwo:</b> dolnośląskie <b>Powiat:</b> lubański <b>Gmina:</b> Lubań <b>Adres:</b> Różana 10 <b>Obręb IV AM 3 Dz. 36</b> 	
<p style="text-align: center;"><b>Fot. Elewacja frontowa</b></p> <p><b>Opis architektury i techniki wykonania:</b>                      Kamienica w zabudowie pierzejowej, założona na planie prostokąta, usytuowana kalenicą do ulicy, murowana z cegły na podmurówce, elewacja w parterze otynkowana, wyżej licowana z cegły klinkierowej z otynkowanymi detalami architektonicznymi, z boku niewielki ryzalit zwieńczony prostokątnym szczytem krytym płaskim dachem, trzykondygnacyjna, dach dwuspadowy kryty dachówką karpiówką, w połaci dachowej obecna lukarna.</p>		<b>Własność:</b> Gmina Miejska Lubań + użytkowanie wieczyste <b>Sposób użytkowania:</b> budynek mieszkalny <b>Informacje o ochronie</b> Budynek objęty mpzp  <b>Rodzaj zagrożeń</b> - zły stan pokrycia dachowego - postępująca dewastacja elewacji - zwiększenie ruchu kołowego  <b>Uwagi i wymogi:</b> Zachować bryłę budynku, podział i wystrój elewacji, typ dachu.	
<b>Stan zachowania:</b> średni	<b>Autor:</b> Aleksandra Fink	<b>Data:</b> listopad 2013	